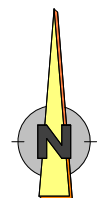


**Änderung des
Flächennutzungs- und Landschaftsplanes
DECKBLATT Nr. 8
Gewerbegebiet "Arth - Hölleite"**

**Gemeinde: Furth
Landkreis: Landshut
Reg.-Bezirk: Niederbayern**



Zeichenerklärung:




**Gewerbegebiet
mit Einschränkung
nach § 8 BauNVO**

Planungsbüro Alois Halbinger, Edlmannsberg 2b, 84095 Furth, Tel. 08704 -1665, Fax. 08704 - 92 96 20
Landschaftsarchitekturbüro Beatrice Schötz, Ziegelstrasse 22, 84183 Niederviehbach, Tel. 08702 - 94 83 230

VERFAHRENSVERMERK

1. Der Gemeinderat Furth hat in der Sitzung vom 11.03.2013 die Änderung des Flächennutzungs- und Landschaftsplan beschlossen. Der Änderungsbeschluss wurde am 06.04.2017 (Planfassung mit B 299-neu) ortsüblich bekannt gemacht.
2. Die frühzeitige Öffentlichkeitsbeteiligung gemäß § 3 Abs. 1 BauGB mit öffentlicher Darlegung und Anhörung für die Änderung des Flächennutzungs- und Landschaftsplans mit dem Deckblatt Nr. 8 in der Fassung vom 04.08.2017 hat in der Zeit vom 24.08.2017 bis 29.09.2017 stattgefunden.
3. Die frühzeitige Beteiligung der Behörden und sonstigen Träger öffentlicher Belange gemäß § 4 Abs. 1 BauGB für die Änderung des Flächennutzungs- und Landschaftsplans mit dem Deckblatt Nr. 8 in der Fassung vom 04.08.2017 hat in der Zeit vom 24.08.2017 bis 29.09.2017 stattgefunden.
4. Zu dem Entwurf der Änderung des Flächennutzungs- und Landschaftsplans mit dem Deckblatt Nr. 8 in der Fassung vom wurden die Behörden und sonstigen Träger öffentlicher Belange gemäß § 4 Abs. 2 BauGB in der Zeit vom bis beteiligt.
5. Der Entwurf zur Änderung des Flächennutzungs- und Landschaftsplanes mit dem Deckblatt Nr. 8 in der Fassung vom wurde mit Begründung gemäß § 3 Abs. 2 BauGB in der Zeit vom bis öffentlich ausgelegt.
6. Die Gemeinde Furth hat mit Beschluss des Gemeinderats vom die Änderung des Flächennutzungs- und Landschaftsplanes mit dem Deckblatt Nr. 8 in der Fassung vom festgestellt.


Furth, den



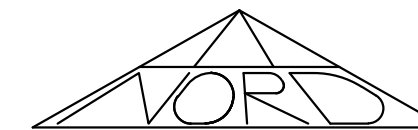
.....
Horsche - 1. Bürgermeister

7. Das Landratsamt Landshut hat die Änderung des Flächennutzungs- und Landschaftsplanes mit dem Deckblatt Nr. 8 mit Bescheid vom AZ gemäß § 6 BauGB genehmigt.

Furth, den



.....
Horsche - 1. Bürgermeister

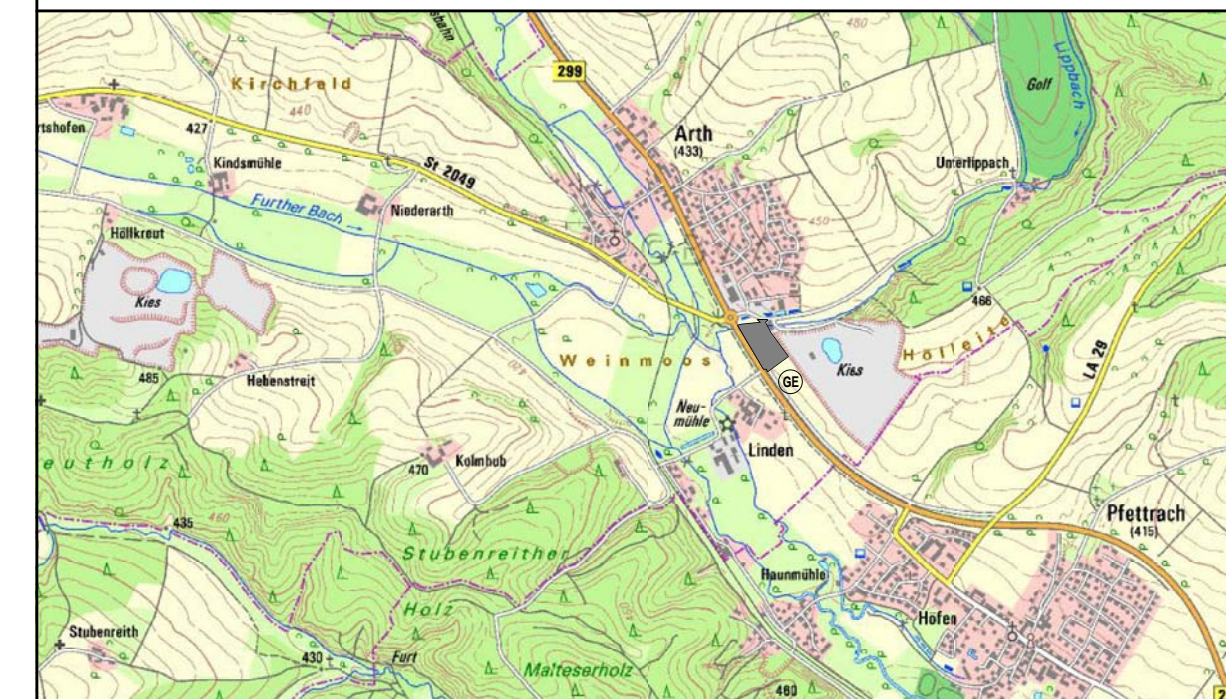


**Änderung des Flächennutzungs-
und Landschaftsplanes
der Gemeinde Furth
mit Deckblatt Nr. 8**

**Gemeinde: Furth
Landkreis: Landshut
Reg.-Bezirk: Niederbayern**



**STAND DER
PLANUNG : ENTWURF**



Übersichtslageplan M = 1 : 25 000

| | Name | Datum |
|------------|------|------------|
| gezeichnet | Ha. | 13.03.2017 |
| geprüft | | |
| geändert | Ha. | 04.08.2017 |
| geändert | Ha. | 15.12.2017 |
| geändert | | |
| geändert | | |

Planunterlagen:

Digitale Flurkarte Stand 2017.
Die Ergänzung des Baubestandes und der topographischen Gegebenheiten erfolgte im Jahr 2017.
Dieser Plan ist urheberrechtlich geschützt.
Ohne unsere Zustimmung darf die Planung nicht geändert oder weiterverwendet werden.

**Planungsbüro
Alois Halbinger
Edlmannsberg 2 b
84095 Furth
Tel. 08704 - 1665
Fax. 08704 - 92 96 20**

**Landschaftsarchitekturbüro bdl
Beatrice Schötz
Ziegelstrasse 22
84183 Niederviehbach
Tel. 08702 - 94 83 230
Fax. 08702 - 94 83 231**

Plannr.: 13 - 07 - 01

Furth, den 13.03.2017