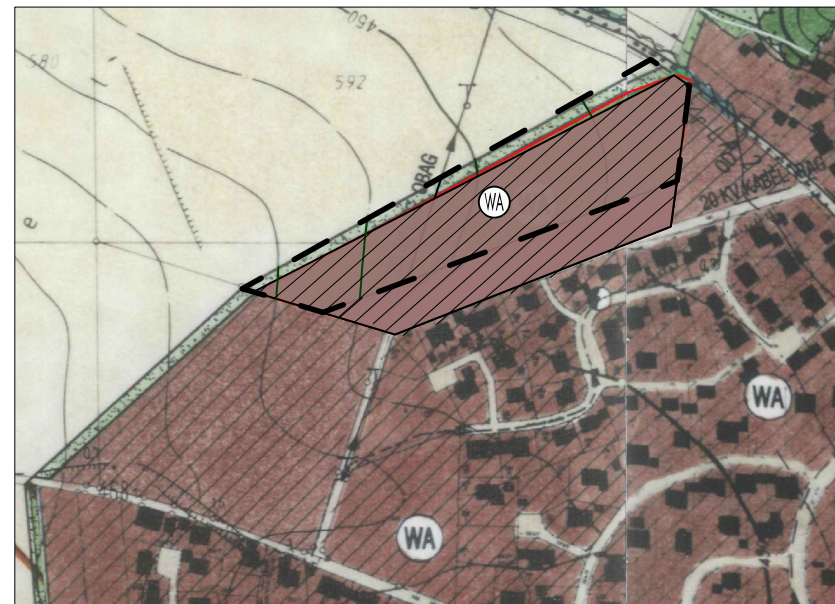


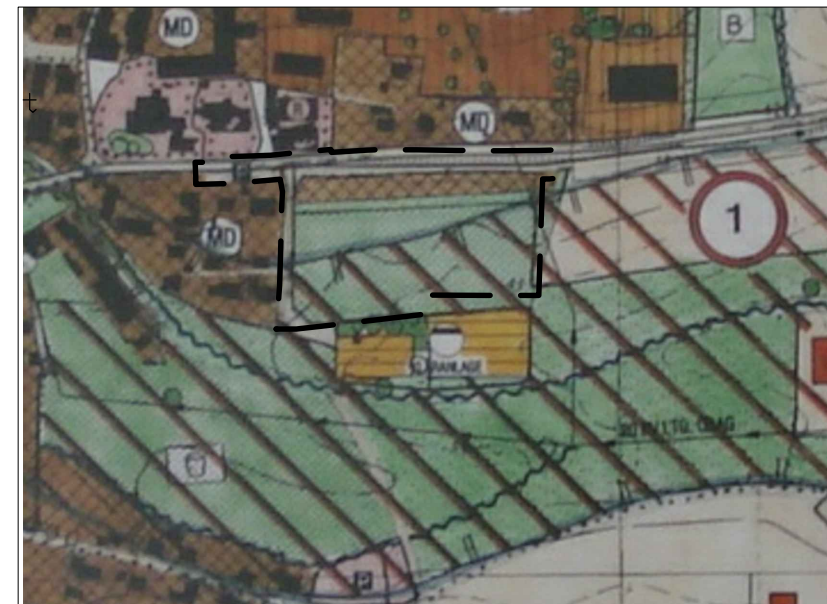







Auszug aus dem Flächennutzungs- und Landschaftsplan, Stand Juli 1998



- Auszugsweise Erklärung der planlichen Darstellung
-  Allgemeines Wohngebiet
 -  Ortsrandeingrünung geplant

Auszug aus dem Flächennutzungs- und Landschaftsplan, Stand Juli 1998



- Auszugsweise Erklärung der planlichen Darstellung
-  Dorfgebiet
 -  Wirtschaftsgrünland (intensiv genutzt)
Maßnahme: Extensivierung im Überschwemmungsbereich der Talauen
 -  Parkplatz
 -  Überschwemmungsgebiet
 -  Talraum des Further Baches (Schutzvorschlag ABSP: wichtiger Feuchtlebensraum, Vernetzungsstruktur; landschaftsbildprägend
Maßnahme: Anlage von Uferstreifen an Gewässern; Grünlandnutzung und Extensivierung der landwirtschaftlichen Fläche; keine Aufforstungsflächen im Talraum; Freihalten von jeglicher Bebauung)

Flächennutzungs- und Landschaftsplan Gemeinde Furth Deckblatt Nr. 9



Gemeinde Furth
Landkreis Landshut
Reg.-Bez.: Niederbayern

Verfahrensvermerke:

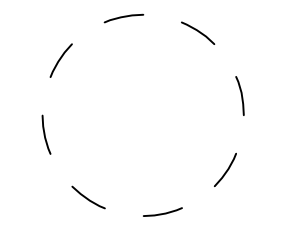
Änderungsbeschluss:
Frühzeitige Öffentlichkeitsbeteiligung
Frühzeitige Behördenbeteiligung
Öffentliche Auslegung
Feststellungsbeschluss
Genehmigung:

Das Landratsamt Landshut hat die Änderung des FNP/LP der Gemeinde Furth durch Deckblatt Nr. 9 mit Bescheid vom AZ: gemäß § 6 Abs. 1 BauGB genehmigt.

Inkrafttreten:

Die Genehmigung der Flächennutzungsplanänderung durch Deckblatt Nr. 9 wurde am gemäß § 6 Abs. 5 BauGB ortsüblich bekannt gemacht.
Die Änderung des Flächennutzungsplanes durch Deckblatt Nr. 9 ist damit rechtsverbindlich.

Furth, den



Horsche, 1. Bürgermeister

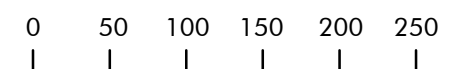
Flächennutzungs- und Landschaftsplan Gemeinde Furth, Deckblatt Nr. 9

Planung D 5000
Datum 12.08.2020
Maßstab 1 : 5.000
Planungsträger Gemeinde Furth
Am Rathaus 6
84095 Furth

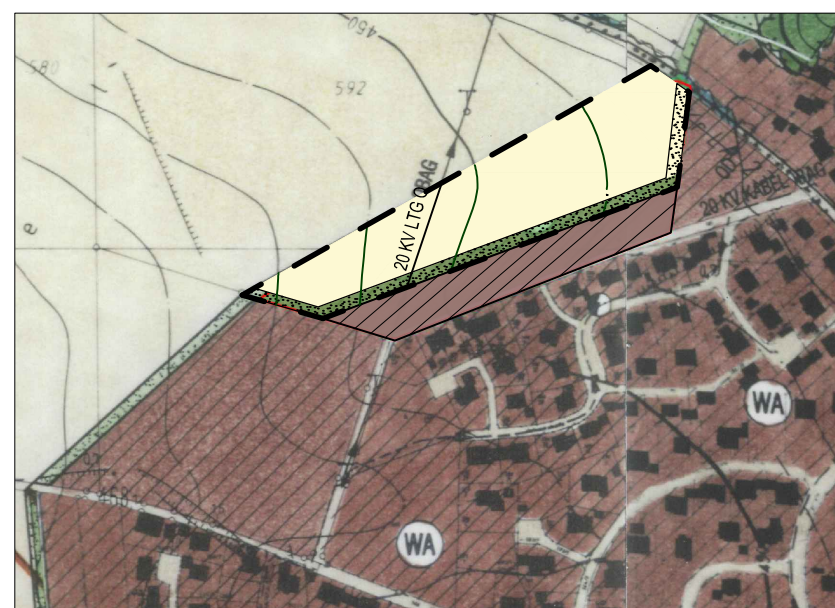





Planung Landshuter Str. 40
84109 Wörth a. d. Isar
Tel.: 08702-5689777
Fax: 08702-5689778
info@landschafftraum.com

Bearbeitung: Sarah Härtl, Landschaftsarchitektin



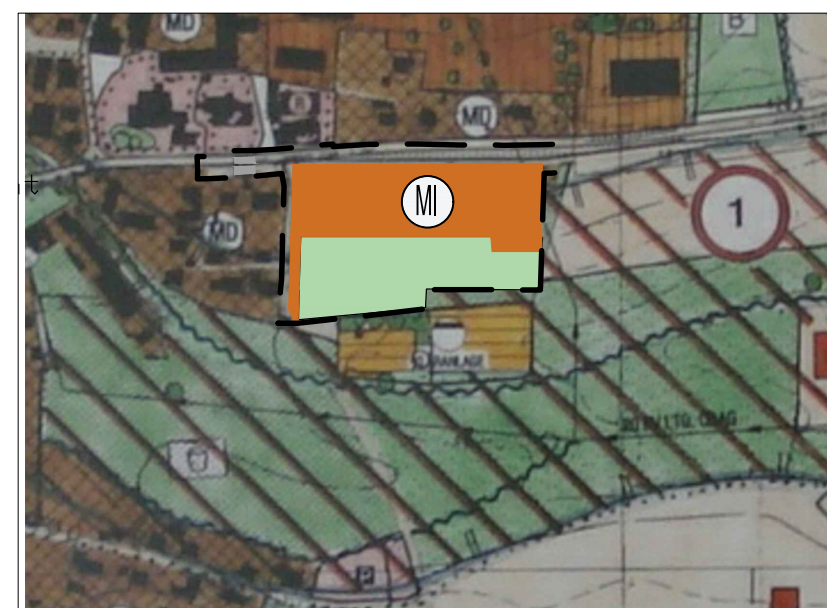
Auszug aus dem Flächennutzungs- und Landschaftsplan
Änderung durch Deckblatt Nr. 9






- Auszugsweise Erklärung der planlichen Darstellung
-  Geltungsbereich
 -  Acker
 -  Ortsrandeingrünung geplant

Die planlichen und textlichen Darstellungen sowie nachrichtlichen Übernahmen und Kennzeichnungen des Flächennutzungs- und Landschaftsplans (rechtswirksam seit 21.07.1998) haben weiterhin Gültigkeit, sofern sie nicht durch diese Änderungsplanung angepasst werden.

Auszug aus dem Flächennutzungs- und Landschaftsplan
Änderung durch Deckblatt Nr. 9



- Auszugsweise Erklärung der planlichen Darstellung
-  Geltungsbereich
 -  Mischgebiet nach § 6 BauNVO
 -  Öffentliche Grünfläche / Ausgleichsfläche

Die planlichen und textlichen Darstellungen sowie nachrichtlichen Übernahmen und Kennzeichnungen des Flächennutzungs- und Landschaftsplans (rechtswirksam seit 21.07.1998) haben weiterhin Gültigkeit, sofern sie nicht durch diese Änderungsplanung angepasst werden.

