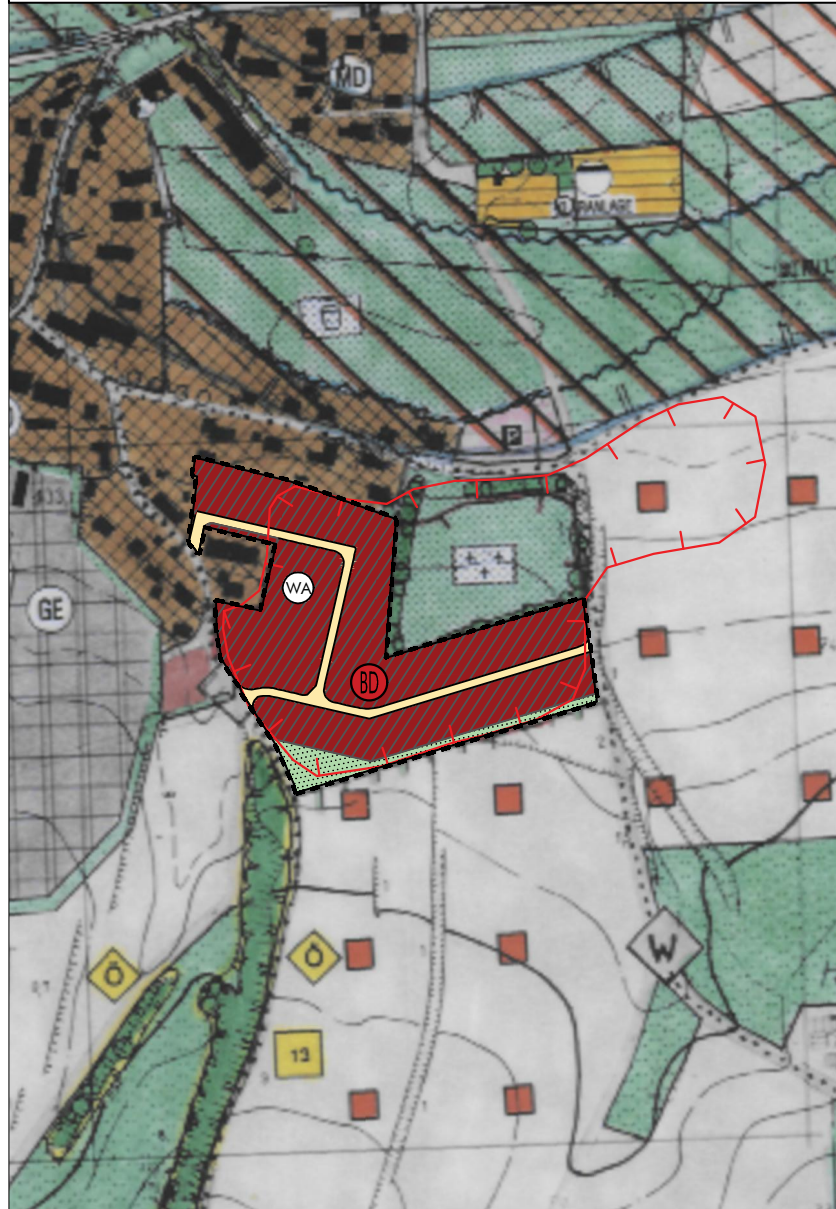


Rechtskräftiger Flächennutzungs- und Landschaftsplan der Gemeinde Furth








Flächennutzungs- und Landschaftsplan mit Deckblatt Nr. 10 Stand 21.12.2021



Die beigefügte Begründung mit Umweltbericht i. d. Fassung vom 21.12.2021 ist Teil der Flächennutzungs- und Landschaftsplanänderung.

Legende

-  Geltungsbereich Deckblatt Nr. 10
-  Allgemeines Wohngebiet
-  Straßenverkehrsfläche
-  Ortsrandeingrünung geplant/Ausgleichsfläche
-  Bodendenkmal

Land Schafft Raum
LANDSCHAFTSARCHITEKTUR

Äußere Neumarkter Str. 80
84453 Mühlendorf a. Inn
Tel.: 08631 302 84 50
info@landschafftraum.com

Bearbeitung:
Sarah Härtl,
Landschaftsarchitektin

Maßstab: 1:5.000

