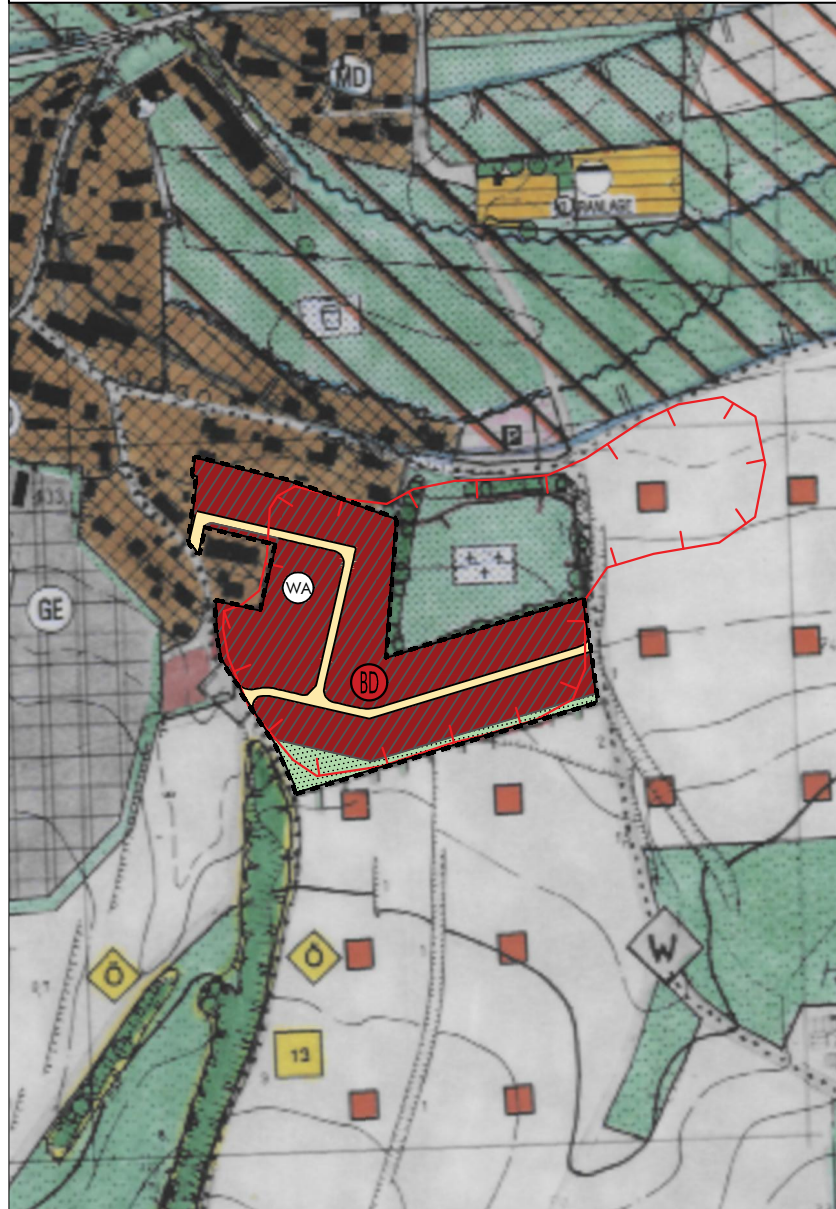


# Rechtskräftiger Flächennutzungs- und Landschaftsplan der Gemeinde Furth








# Flächennutzungs- und Landschaftsplan mit Deckblatt Nr. 10 Stand 14.06.2021



Die beigefügte Begründung mit Umweltbericht i. d. Fassung vom 14.06.2021 ist Teil der Flächennutzungs- und Landschaftsplanänderung.

## Legende

-  Geltungsbereich Deckblatt Nr. 10
-  Allgemeines Wohngebiet
-  Straßenverkehrsfläche
-  Ortsrandeingrünung geplant/Ausgleichsfläche
-  Bodendenkmal

*Land Schafft Raum*  
LANDSCHAFTSARCHITEKTUR

Äußere Neumarkter Str. 80  
84453 Mühlendorf a. Inn  
Tel.: 08631 302 84 50  
info@landschafftraum.com

Bearbeitung:  
Sarah Härtl,  
Landschaftsarchitektin

Maßstab: 1:5.000

